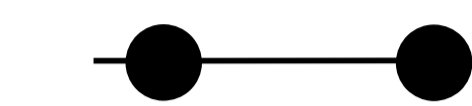




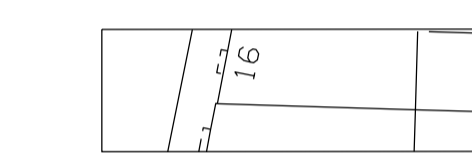



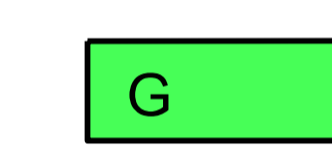




 Gemeente Amsterdam
 Stadsdeel Zuidoost


VERKLARING

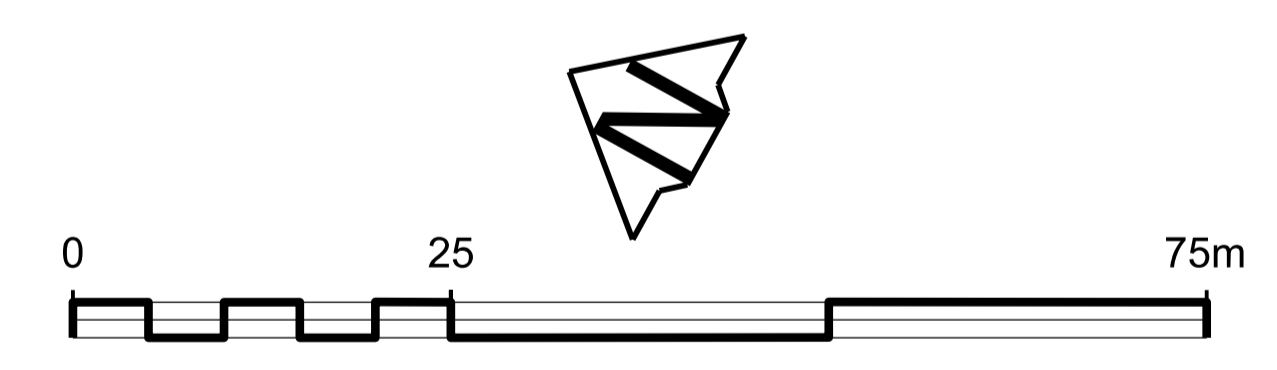
-  - GRENS VAN HET UITWERKINGSPLAN
-  - BESTEMMINGSGRENS
-  - BOUWHOOGTESCHEIDINGSLIJN
-  - BOUWVLAK
-  - ERFGRENS
-  - TOPOGRAFISCHE GEGEVENS EN BESTAANDE ONDERGROND
-  - MAXIMUM BOUWHOOGTE IN METERS

BESTEMMINGEN

-  G - GROENVOORZIENINGEN
-  Mx - MAATSCHAPPELIJKE VOORZIENINGEN
-  Wv - WONINGEN VRIJ

NADERE AANDUIDINGEN

-  - VOORGEVEL
-  - VERPLICHTE GEVELROOILIJN



Planinformatie

Datum	Planstatus	Informatie bij	Stadsdeel Zuidoost
16 oktober 2009	Ontwerp	Gemaakt door	Van Riezen & Partners
	Vastgesteld		Bureau voor planologie en planontwikkeling FREDERIKSPLEIN 1 1017 XK AMSTERDAM TEL.: 020 - 6257025 FAX.: 020 - 625 6376
		Schaal	1 : 500
		Start-designfile	
		Plancode	01-UPNG-09

**Bestemmingsplan De Nieuwe Bijlmer -
Uitwerkingsplan Noordoostzone Grunder**