

GEMEENTE AMSTERDAM







STADSDEEL ZUIDOOST

BESTEMMINGSPLAN DE NIEUWE BULMER -
DEELGEBIED WINKELCENTRUM KRAAIENEST

ONDERDEEL IA: PLANKAART

DEZIE OOK:
ONDERDEEL IB - KADASTRALE KAART
ONDERDEEL II - PROFIELLEN
ONDERDEEL III - VOORSCHRIFTEN EN BIJZONDERE BEPALINGEN

VERKLARING

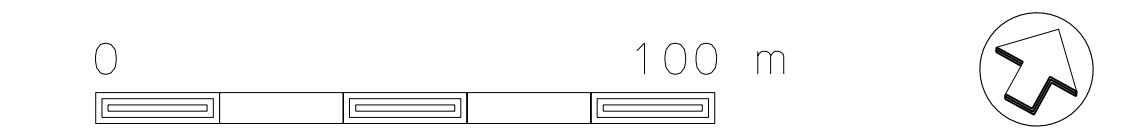
-  - GRENS VAN HET BESTEMMINGSPLAN
-  - BESTEMMINGSGRENS
-  - ROOILIJN
-  - FUNCTIEGEBIEDSGRENS
-  - TOPOGRAFISCHE GEGEVENS EN BESTANDE ONDERGROND
-  - MAXIMALE BOUWHOOGTE IN METERS

BESTEMMINGEN

-  - STEDELIJKE FUNCTIE 1
-  - MAATSCHAPPELIJKE VOORZIENINGEN
-  - VERKEERSAREAAL
-  - SPOORWEGEN
-  - PARKEERGEDOEWEN

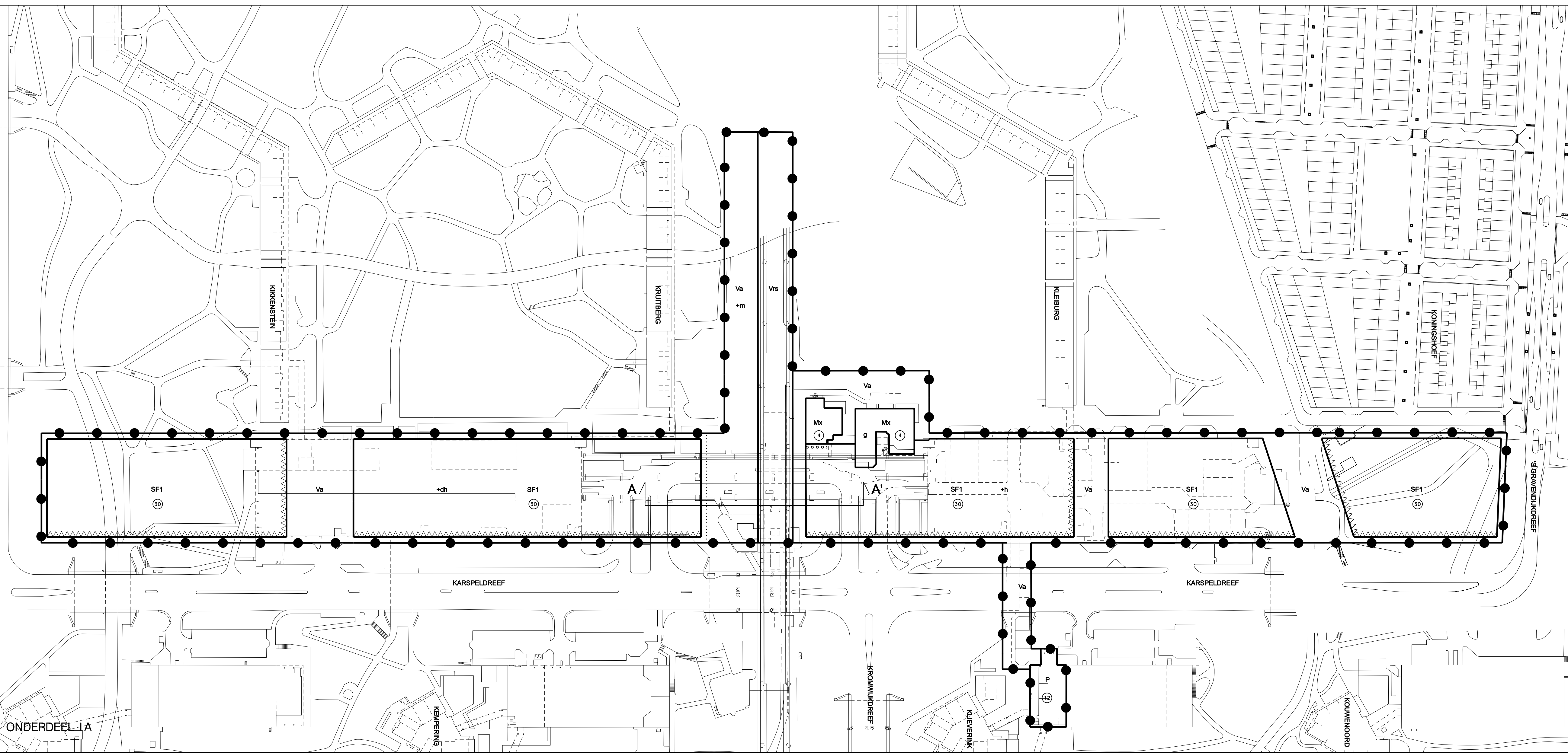
NADERE AANDUIDINGEN

- +h - HORECA TOEGESTAAN
- +sh - DETALHANDEL EN HORECA TOEGESTAAN
- +m - MARKTPLEN
- g - GEEN GELUIDSVEELJIGE BESTEMMINGEN TOEGESTAAN
- **** - ONTSLUITING



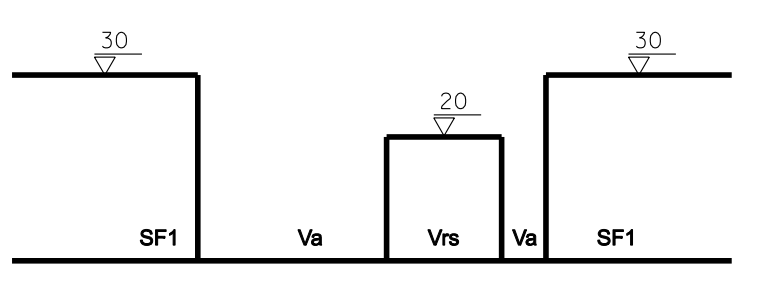
VAN RIEZEN & PARTNERS
BUREAU VOOR PLANOLOGIE EN PLANONTWIKKELING
FREDERIKSPLEIN 1 1017 XK AMSTERDAM
TEL: 020 - 6257025 FAX: 020 - 625 6376

schaal 1:1000	tekst SP-KRA-04	op: -
datum 30 augustus 2005	omschrijving PLANKAART	bestand: bp_kra05.dgn
PROJECT: BP_WINKELCENTRUM_KRAAIENEST		



ONDERDEEL IB: PROFIELEN

schaal: 1:1000



A-A'